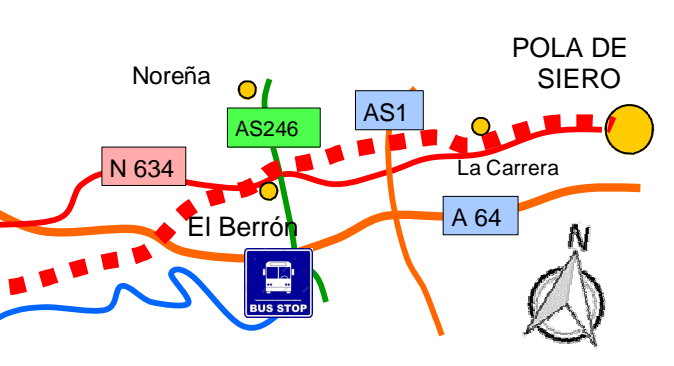
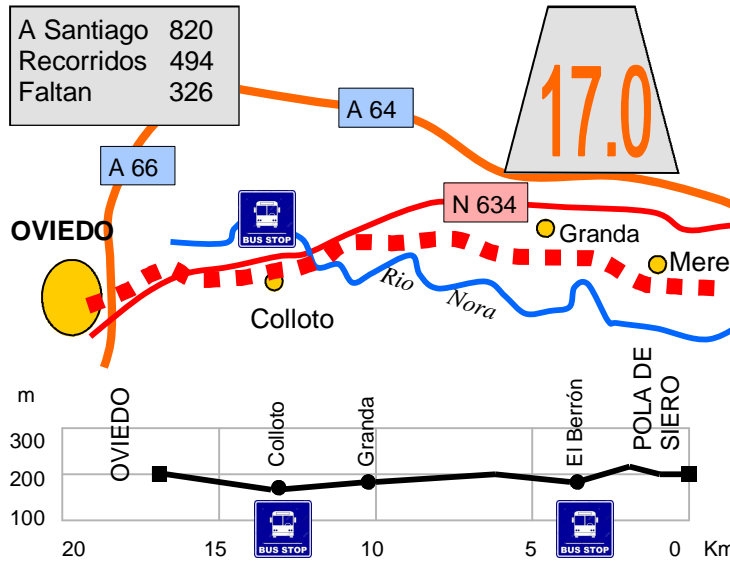




Vigésimo séptima etapa  
**POLA DE SIERO**  
**OVIEDO**

1 DE MARZO 2020

 **ASOCIACIÓN ASTUR-LEONESA AMIGOS DEL CAMINO DE SANTIAGO**



derecha para subir hacia la loma donde se sitúa el disperso caserío de la parroquia de **San Martín de la Carrera**, y tras pasar sobre la autovía AS1, comenzar a descender hacia **El Berrón**

La última etapa, antes de alcanzar la ciudad de Oviedo, es corta y prácticamente lisa.

Transcurre en toda su longitud por la llanura central asturiana, siguiendo durante un tramo de su recorrido la ribera del río Nora que serpentea por su sinuoso cauce en busca del Nalón después de señalar, rodeándolo, los límites del concejo de Oviedo.

Únicamente al final debe el peregrino afrontar una ligera subida para alcanzar el alto de la colina de *Ovetdao*, en la que Máximo y Fromestano, durante el reinado de Fruela, pusieron el monasterio de San Vicente y Alfonso II edificó la basílica de El Salvador.

Para abandonar la Pola de Siero, a partir de la iglesia parroquial de San Pedro, se abandona la villa siguiendo el trazado más antiguo de la carretera a Oviedo durante medio kilómetro, antes de comenzar a recorrer el camino que sale a la


Antes de comenzar este descenso puede el peregrino girar a la derecha y encaminarse, siguiendo la ruta que D. Juan Uría describe, hacia **Noreña**, villa que fue señorío del prelado ovetense, y en la que D. Gabriel de Lorenzana y su esposa doña Clara de Argüelles fundaron a finales del siglo XVI, un hospital para acoger peregrinos y continuar por la parroquia de **Argüelles**, también dedicada a San Martín.

Este trazado es un poco más largo, así que nosotros, seguiremos el que se describe en la topoguía del Camino de la Costa editada por el Principado y coordinada por María Josefa Sanz.



Llegados a **El Berrón**, en el nudo que forman las carreteras N634 y AS246, hay que cruzar hacia la izquierda de la





El camino pasa por delante del *palacio y capilla de los Argüelles*, un magnífico ejemplo de la arquitectura palaciega levantada por la nobleza asturiana.



Palacio de Argüelles y portada

Se atribuye de la capilla de Santa Ana su fundación a Gonzalo Rodríguez de Argüelles, Contador del rey Juan II, en la primera mitad del siglo XV. Fue reedificado y ampliado a finales del XVII por Antonio Argüelles, marqués de La Paranza

Un proceso similar siguió su monumental *capilla de Santa Ana*, que fue en principio ermita dedicada a la santa y pasó a ser más tarde iglesia filial de la parroquia de Tiñana.

Tras cruzar la carretera que sube hacia el núcleo de Tiñana, se alcanza la localidad de **Granda**, cuya iglesia parroquial de San Pedro conserva algunos restos de su primitiva fábrica románica de la segunda mitad del siglo XII.


Pronto el camino desemboca en la carretera N 634, hay que girar entonces a la izquierda y recorrerla durante un corto tramo hasta que un pequeño desvío lleva a cruzar el río Nora sobre los dos arcos del viejo puente medieval, salir de nuevo a la carretera y tomar a la izquierda el *Camino Real* para recorrer a lo largo el núcleo urbano de **Colloto**.

A la derecha, un poco elevada junto al nuevo trazado de la N634, queda la vieja *iglesia de Santa Eulalia*, que también conserva en su interior elementos de su traza románica.

Cuando el Camino Real finaliza hay que salir de nuevo a la carretera. La *ermita del Espíritu Santo* queda ahora prácticamente oculta sobre el terraplén en una zona inaccesible, y el polígono industrial al que da nombre ya presagia la cercanía de la ciudad.


Siguiendo la carretera por lo que ya es zona totalmente urbana, pronto comienza a aparecer sobre el caserío la aguja gótica de la catedral y su hermana menor del monasterio de San Pelayo.

Tras recorrer las Tenderinas, Baja y Alta y pasar junto a fue Fábrica de Armas, que ocupa el solar que antaño fue monasterio de *Santa María de la Vega*, pronto se alcanza el lugar donde se situaba la puerta de la ciudad llamada de *La Noceda*.



Puente de Colloto sobre el río Nora

Puede el peregrino acceder a lo que fue recinto amurallado doblando a la izquierda y pasar ante la *vicaría del monasterio de San Pelayo*, la *parroquia de Sta. María la Real de la Corte*, que fue iglesia conventual y el *convento de San Vicente*, para llegar a la catedral por la Corrada del Obispo, o bien bordear la vieja muralla y entrar por la *puerta de Gascona*, hacia la fachada principal de la **Basílica del Salvador**, fin a la peregrinación.



### NOTA MUY IMPORTANTE

Los asistentes están cubiertos en las condiciones que en ella se especifican por la póliza de **MAPFRE SEGUR VIAJE 651/293**. En caso de precisar asistencia deben de llamar indicando su nombre, D.N.I., y lugar en el que se encuentran, así como teléfono de contacto y tipo de asistencia que se requiera, al teléfono **902 36 19 94**.

Para la plena eficacia de esta cobertura es aconsejable que el peregrino circule por el camino señalado al efecto, así como que haga uso del reglamentario chaleco reflectante cuando, inevitablemente, éste discurra por una vía susceptible de ser utilizada por vehículos.

La información que contiene estas Hojas de Ruta es meramente indicativa y puede ser modificada y ajustada en función de las circunstancias de cada momento. Los peregrinos deben estar, por tanto, atentos a las instrucciones que sobre la marcha puedan o deban adoptar los miembros de la Junta Directiva.

### Teléfonos contacto

