

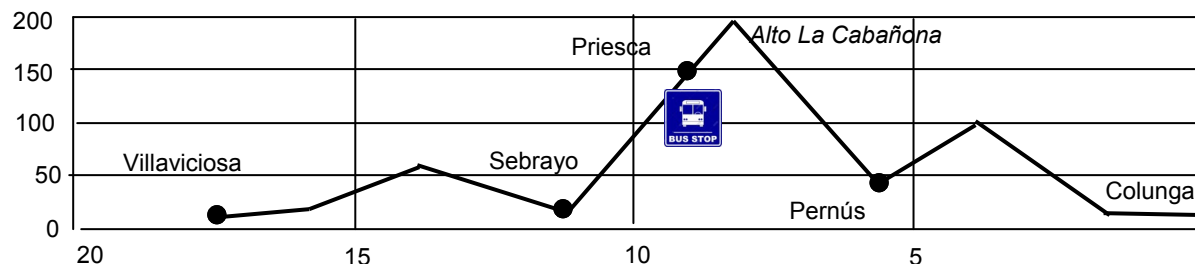
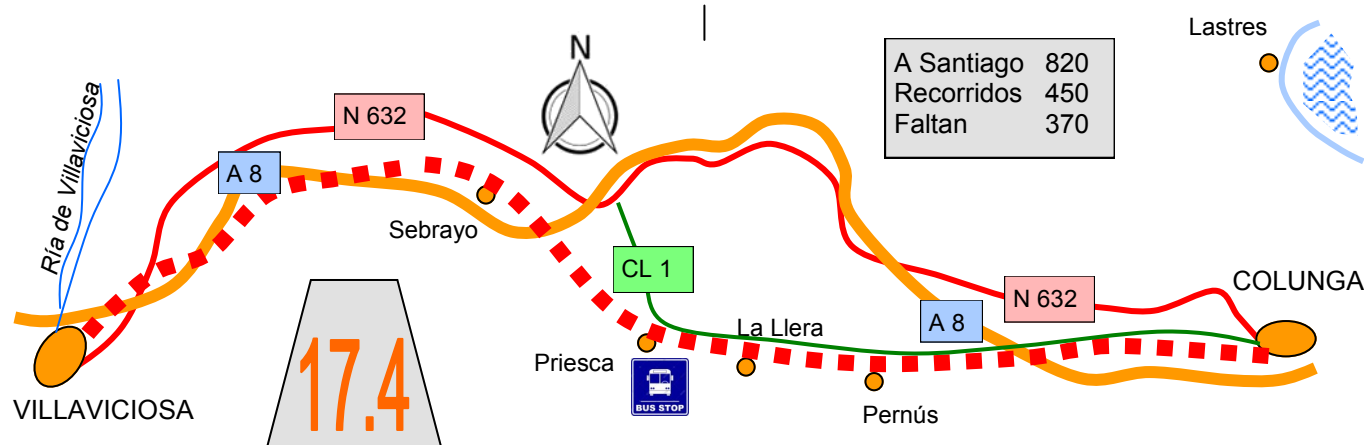
CAMINO de la COSTA

Vigésimo cuarta etapa
COLUNGA
VILLAVICIOSA

26
DE
ENERO 2020



ASOCIACIÓN
ASTUR-LEONESA
AMIGOS DEL
CAMINO DE SANTIAGO



En esta etapa ya empieza el camino a apartarse de la costa. Aunque el trazado discurre cercano, tanto a la carretera N 632 como a la autovía A 8, recorre en su mayor parte, pequeñas carreteras locales por las que puede haber dificultades para que circule el autobús.

Por esta circunstancia y como el recorrido no es muy largo, habrá únicamente una parada intermedia, cerca de la iglesia de San Salvador de Priesca

En cuanto al perfil, como se aprecia en el gráfico, es en general de ligera subida, con un solo tramo, a partir de Pernús, de ascenso más fuerte pero de poca longitud, hasta superar el alto de la Cabañona

La villa de **Colunga**, fundada por Alfonso X en la segunda mitad del siglo XIII, conserva muy escasos vestigio de sus primeros tiempos, únicamente algunos elementos románicos en la primitiva parroquial de *San Cristóbal*, que hoy es la capilla del cementerio.

En el siglo XVI la Cofradía de Santa Ana, integrada por los miembros del Gremio de Mareantes del cercano puerto de Lastres, tuvo en Colunga un hospital de pobres y peregrinos, situado en el centro de la villa, donde a ú n permanece, aunque muy



Colunga. Capilla Virgen de Loreto

reformada, la capilla.

De la misma época es el palacio de los Alonso Covián, y de los siglos XVII y XVIII algunas de las casas soportadas. El edificio del Ayuntamiento, fue levantado en el año 1926 sobre el solar que ocupó una antigua venta.

Para abandonar **Colunga** hay que recorrer el núcleo urbano por la calle de Grande Covián, antigua calle Real, para descender del pequeño promontorio donde se sitúa la villa, hacia el río Libardón y tomar, durante un corto trecho la carretera de Infiesto, antes de girar a la derecha y tomar la que llevará al caminante, por un largo tramo de asfalto hasta **Pernús**, tras pasar por el caserío de **Conlledo** y muy



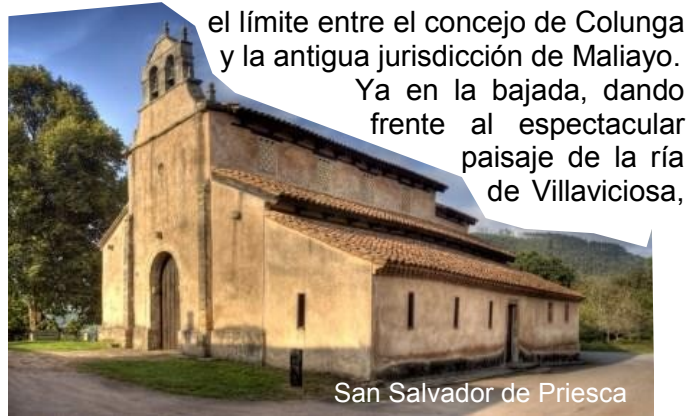
San Pedro de Pernús

cerca de la aldea de **Beldredo**.

La iglesia parroquial de *San Pedro de Pernús*, ya se menciona en una donación del año 921 y en el año 1090, está documentada una "villa de Pernús" a la que estaban adscritos seis siervos moros, donados en dicho año, junto con la explotación, a la iglesia de Oviedo por el magnate local Fortes Sanxiz.

Continuando por la misma carretera se alcanza **La Llera**, cuya iglesia parroquial, que gozaba de la condición de iglesia de asilo, está dedicada a *San Antolín*, el santo francés patrón de los cazadores.

Es este tramo de fuerte ascenso, hasta alcanzar el *collado de la Cabañona*, que marca



el límite entre el concejo de Colunga y la antigua jurisdicción de Maliayo.

Ya en la bajada, dando frente al espectacular paisaje de la ría de Villaviciosa,

San Salvador de Priesca

se encuentra **Priesca**, con su interesantísima iglesia prerrománica de *San Salvador*, consagrada en el año 921.

Después de Priesca continúa el descenso aprovechando pequeños tramos de camino que evitan las curvas de la carretera, para llegar al pequeño caserío de **La Vega**, donde se gira a la izquierda para seguir los caminos por los que se llega, tras pasar bajo la autovía, primero a la iglesia de *Santa María de Sebrayo*, que es obra del románico rural del siglo XIII y después al pueblo del mismo nombre.

En el pueblo, la antigua escuela rural ha sido convertida en un acogedor albergue de peregrinos, que suple la carencia de algún establecimiento de acogida en Villaviciosa, aunque con el inconveniente de que en el lugar no hay ningún servicio, por lo que el peregrino que haga uso de él, debe de llevar previstos sus medios de



Sebrayo. Albergue de peregrinos

subsistencia.

A partir de **Sebrayo**, la construcción de la autovía ha convertido, en un pequeño galimatías el camino para llegar a Villaviciosa. Aproximadamente un kilómetro después del albergue hay que tomar un desvío que lleva al túnel que pasa bajo la autovía, que se deja entonces a la derecha.

Más adelante habrá que cruzar de nuevo, por un puente, las dos calzadas de la A 8, para alcanzar la carretera N 632 y llegar por ella a **Villaviciosa**, la antigua puebla de Maliayo, que tuvo a partir del siglo XIII, su recinto amurallado, con cuatro puertas de acceso, al que los peregrinos entraban por la llamada *Puerta del Mercado Viejo*.

NOTA MUY IMPORTANTE

Los asistentes están cubiertos en las condiciones que en ella se especifican por la póliza de **MAPFRE SEGUR VIAJE 651/293**. En caso de precisar asistencia deben de llamar indicando su nombre, D.N.I., y lugar en el que se encuentran, así como teléfono de contacto y tipo de asistencia que se requiera, al teléfono **902 36 19 94**.

Para la plena eficacia de esta cobertura es aconsejable que el peregrino circule por el camino señalado al efecto, así como que haga uso del reglamentario chaleco reflectante cuando, inevitablemente, éste discurra por una vía susceptible de ser utilizada por vehículos.

La información que contiene estas Hojas de Ruta es meramente indicativa y puede ser modificada y ajustada en función de las circunstancias de cada momento. Los peregrinos deben estar, por tanto, atentos a las instrucciones que sobre la marcha puedan o deban adoptar los miembros de la Junta Directiva.

Teléfonos contacto

