JUBILEO de la SANTA CRUZ

de

Mieres del Camino

a

El Salvador de Oviedo

15
SEPTIEMBRE

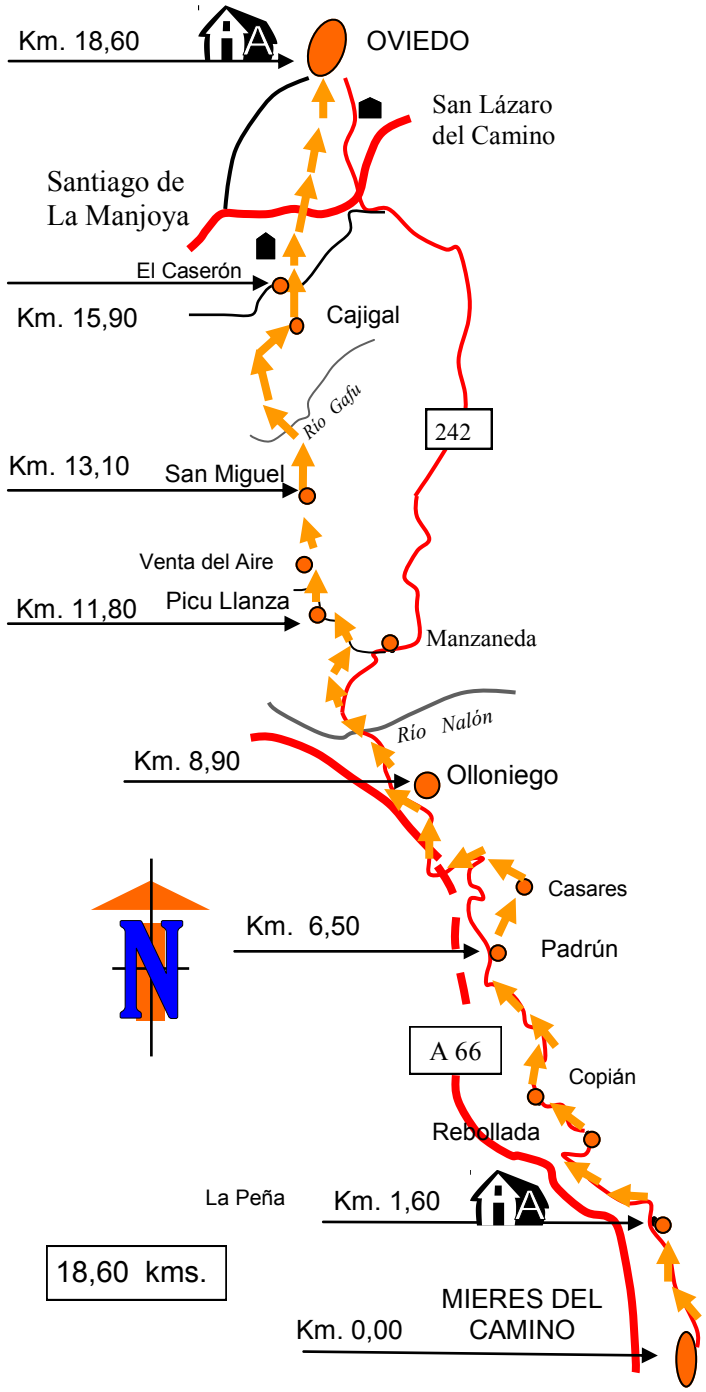

Mieres del Camino → Oviedo

La villa de **Mieres** creció en sus primeros tiempos arrimada a la montaña, para protegerse de las crecidas del río. Fue siempre lugar de paso obligado en la ruta de comunicación de la zona central de Asturias con las tierras leonesas. De esta condición le viene el sobrenombre "del Camino". Aquí se situaba uno de los portazgos, cuyas rentas pertenecían al obispo de Oviedo y más tarde al cabildo de la catedral.

En el año 1383, el puente que cruzaba el río Caudal, fue destruido por una gran avenida, por lo que *"han de pasar los romeros que van a Santiago e otras personas por el rio e perescen en el dicho río por mengua de non estar adobada e reparada la dicha puente".* Para contribuir a su reparación, se impuso un peaje de "dos dineros" a las bestias mayores y uno a las menores.

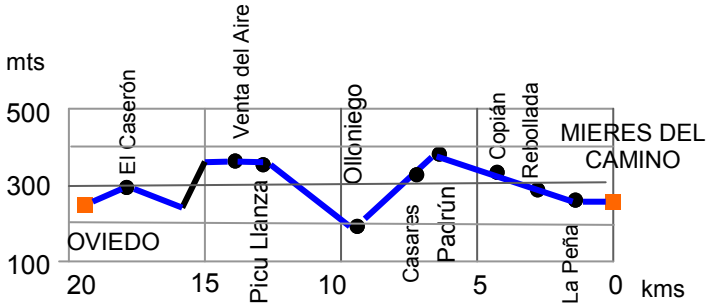

Portada románica de la iglesia de San Juan Bautista de Mieres, hasta 1927.
Actualmente en la casa del Conde de Rodríguez San Pedro en La Pedrera, Gijón.

El templo parroquial, dedicado a San Juan Bautista, se inauguró en junio de 1931, en el mismo lugar en el que había estado la vieja iglesia hasta el año 1927.

Su gran desarrollo industrial y minero comenzó en los años centrales del siglo XIX, cuando empezaron a explotarse las primeras minas de carbón y mercurio. En 1879 Numa Guilhou crea la Sociedad Fábrica de Mieres, que sería su principal empresa.

En **Rebollada** hubo una leprosería. Poco más arriba, en el lugar de **Copián**, el gran impulsor de la peregrinación a El Salvador, que fue Alfonso VI, mandó levantar en el año 1103 un hospital, para ayuda de los peregrinos que por aquellos ásperos parajes transitaban.

Padrún, alto del pequeño puerto que marca la divisoria entre los concejos de Mieres y Oviedo.

En **Olloniego**, el puente medieval sobre el que se cruzaba el río Nalón hasta la gran avenida del año 1676, que cambió su curso, está datado en el siglo XIII. La circular torre de Muñiz, se levantó en el siglo XIV y el conjunto palacial de los Bernaldo de Quirós, entre los siglos XVI y XVIII. Pueden verse también varias obras civiles relacionadas con la apertura de la Carretera de Castilla, construida en los años finales del XVIII y primeros del XIX, bajo el impulso de los ilustrados asturianos Jovellanos y Campomanes: a la entrada del pueblo, bonita fuente barroca (1775); a la salida, puente sobre el río Nalón sobre el que todavía actualmente discurre la carretera (1780); nada más cruzarlo, Oficina del Portazgo, y pocos metros más adelante Mojón Leguario, que señala con 1 y 1/2 leguas la distancia a Oviedo.



Iglesia parroquial de Santiago de La Manjoya

El Monsacro se divisa, recortado sobre la Sierra del Aramo cuando se camina por los lugares de **Venta del Aire** y **San Miguel**. En una de las dos capillas que hay en su cima permaneció, según la tradición, recogida el Arca Santa, en la que desde Jerusalén y Toledo, habían llegado las veneradas reliquias, antes de que Alfonso El Casto la trasladase a la Capilla de San Miguel que él construyó junto a su Basílica de El Salvador.

La parroquia de **Santiago de La Manjoya**, cuyo nombre pudiera relacionarse con el "monjoi" que los peregrinos, en gran número franceses empleaban para celebrar la proximidad del fin de su viaje, sería el "Monte del Gozo" de la peregrinación a El Salvador.

Horario

8,45 Estación RENFE

9,03 Salida tren a Mieres

10,00 Comienzo peregrinación ante la iglesia parroquial de San Juan de Mieres

18,30 Catedral Misa Jubilar

Después de la Misa
Momentos de convivencia y degustación de "bollu preñau".

AUNQUE NO PUEDAS HACER LA PEREGRINACIÓN DESDE MIERES DEL CAMINO, **ASISTE A LA MISA DE LA CATEDRAL PARA GANAR EL JUBILEO**

ASOCIACION ASTUR-LEONESA DE AMIGOS DEL CAMINO DE SANTIAGO

C/ Leopoldo Alas nº 20
OVIEDO, Asturias
Tfno./Fax 985.22.85.25
www.caminosantiagoastur.com
Info@caminosantiagoastur.com