

SEGUNDA ETAPA

CAMIJANES LAFUENTE

Asociación Astur-Leonesa de Amigos del Camino de Santiago

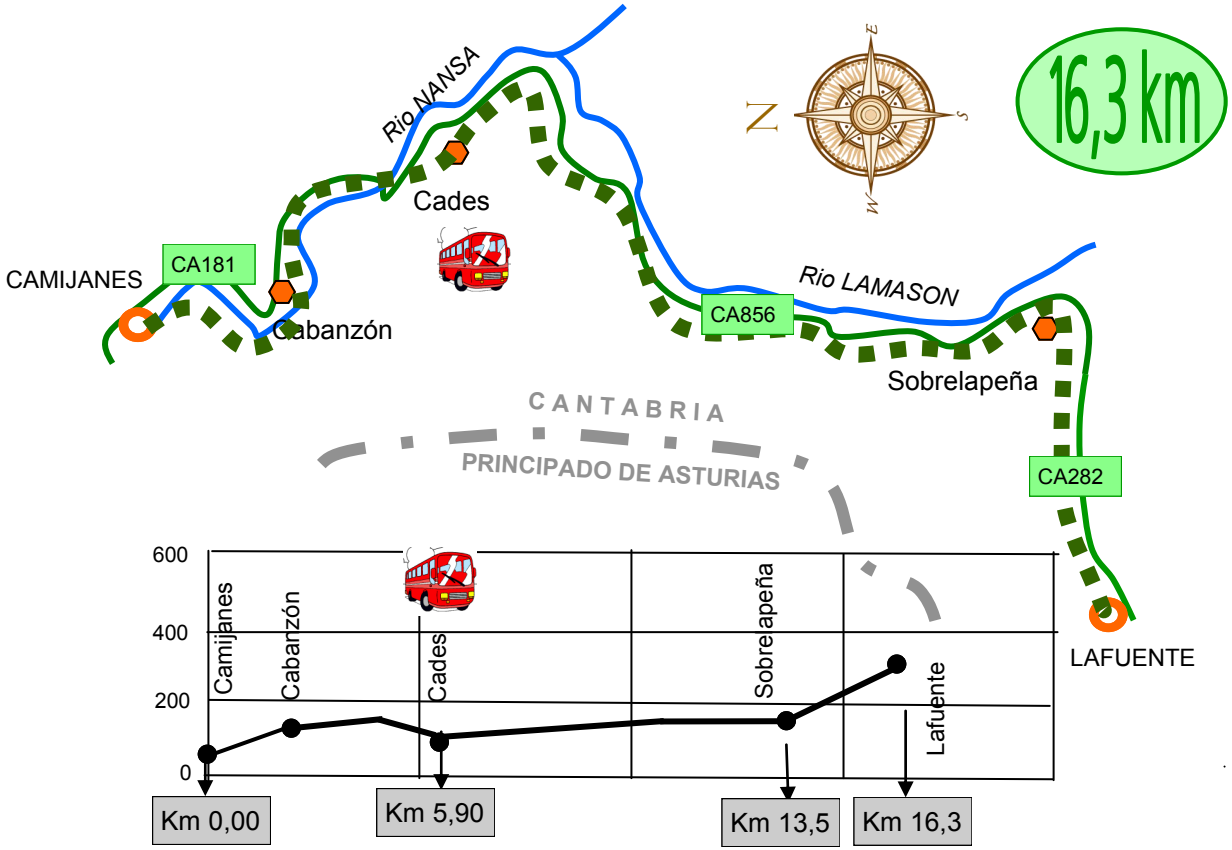

Esta etapa discurre en una gran parte por carretera, por lo que es necesario andar con los **reglamentarios chalecos reflectantes y agrupados.**

El perfil no presenta grandes dificultades. Comienza en subida hasta Cabanzón, continúa siempre en subida suave hasta Sobrelapeña, donde el ascenso se hace un poco más fuerte hasta el final.

En cuanto a avituallamiento, tener en cuenta que no se encuentra ningún bar ni tienda hasta la loacalidad de Lafuente

El autobús solo hará parada de contacto en Cades

Partiendo del aparcamiento del restaurante Casa Cossio, por carrretera secundaria, bien señalizada, se camina hasta el puente de **Camijanes** y poco más adelante a la aldea de **Cabanzón.**

En la locaidad se encuentra una torre, defensiva, que sería parte de un sistema de fortificaciones que jalonaban el valle del río Nansa.

La edificación está rodeada por una pequeña cerca almenada, pero seguramente que fue “desmochada” en el siglo XV, siguiendo la políitica de la corona de Castilla para debilitar el poder de los señores feudales.

Fue restaurada en época moderna



cubriéndola a cuatro aguas.

Perteneció en otro tiempo al señorío de Rábago. Actualemnte es de propiedad particular y fue declarada Bien de Interés Cultural en 1992.

Torre de Cabanzón

Hay que pasar por delante de la torre para llegar a la carretera CA856, en direccón a **Cades,** del municipio de Herrerías

Cruzando el pueblo se desemboca frente a la *Ferrería de Cades*, todo un complejo industrial de mediados del siglo XVIII, estupendamente conservado y en pleno funcionamiento.

El agua que aporta la energía para su funcionamiento, es captada en el río Nansa, un kilómetro aguas arriba y llevada por un canal.

La corriente ponía en marcha, además de la propia ferrería, dos molinos harineros.



Ferrería de Cades

También se conserva la casa blasonada de quienes fueron sus dueños.

Parroquial de Sta. María en Sobrelapeña

Hay que seguir, a continuación, durante unos 8 km. la carretera CA 856, desde la que se ven preciosos paisjes pero que carece de arcén y tiene bastante circulación **(se reitera la necesidad de llevar chalecos reglamentrios y caminar en grupo)** vamos en dirección a **Sobrelapeña,** capital del concejo de Lamasón.

Cuando se alcanza el cruce de carreteras, hay que girar a la derecha para tomar la CA 282, en dirección oeste hacia el pueblo de **Lafuente**, donde se hace el final de etapa.

A la entrada del pueblo se encuentra la *iglesia de Santa Juliana,* una pequeña pero interesante iglesia rural de finales del siglo XII, en estilo Románico tardío.

Iglsia de Santa Juliana en Lafuente

El edificio, es de una sola nave, con ábside semicirular, tiene al exterior portada principal con arquivoltas y capiteles decorados con motivos geométricos y otra, más pequeña en el muro sur.

En los capiteles del arco triunfal, puede verse, a la izquierda la Adoración de los Magos y a Santa Juliana sujetando al demonio con un lazo y el de la derecha, de más dificil interpretación, representa, seguramente, algunas escenas de la vida de la santa.

En este final de etapa no hay ningún establecimiento de hostelería.

Es muy recomendable que cada peregrino lleve consigo los víveres que pueda necesitar y no separarse demasiado tiempo del horario general, porque en los finales de etapa no hay bares ni restaurantes y para llegar a sitio donde comer, habrá que desplazarse algunos kilómetros en el autobús.

NOTA MUY IMPORTANTE

Los asistentes están cubiertos en las condiciones que en ella se especifican por la póliza de SEGUR VIAJE**.** En caso de precisar asistencia deben de llamar indicando su nombre, D.N.I., y lugar en el que se encuentran, así como teléfono de contacto y tipo de asistencia que se requiera, al teléfono **902 36 19 94**.

Para la plena eficacia de esta cobertura es aconsejable que el peregrino circule por el camino señalado al efecto, así como que haga uso del reglamentario chaleco reflectante cuando, inevitablemente, éste discurra por una vía susceptible de ser utilizada por vehículos.

La información que contiene estas Hojas de Ruta es meramente indicativa y puede ser modificada y ajustada en función de las circunstancias de cada momento. Los peregrinos deben estar, por tanto, atentos a las instrucciones que sobre la marcha puedan o deban adoptar los miembros de la Junta Directiva.

TELEFONOS CONTACTO